

# КАНЬОН БЕЛЫЕ СКАЛЫ

## СХЕМА ПРОЕЗДА



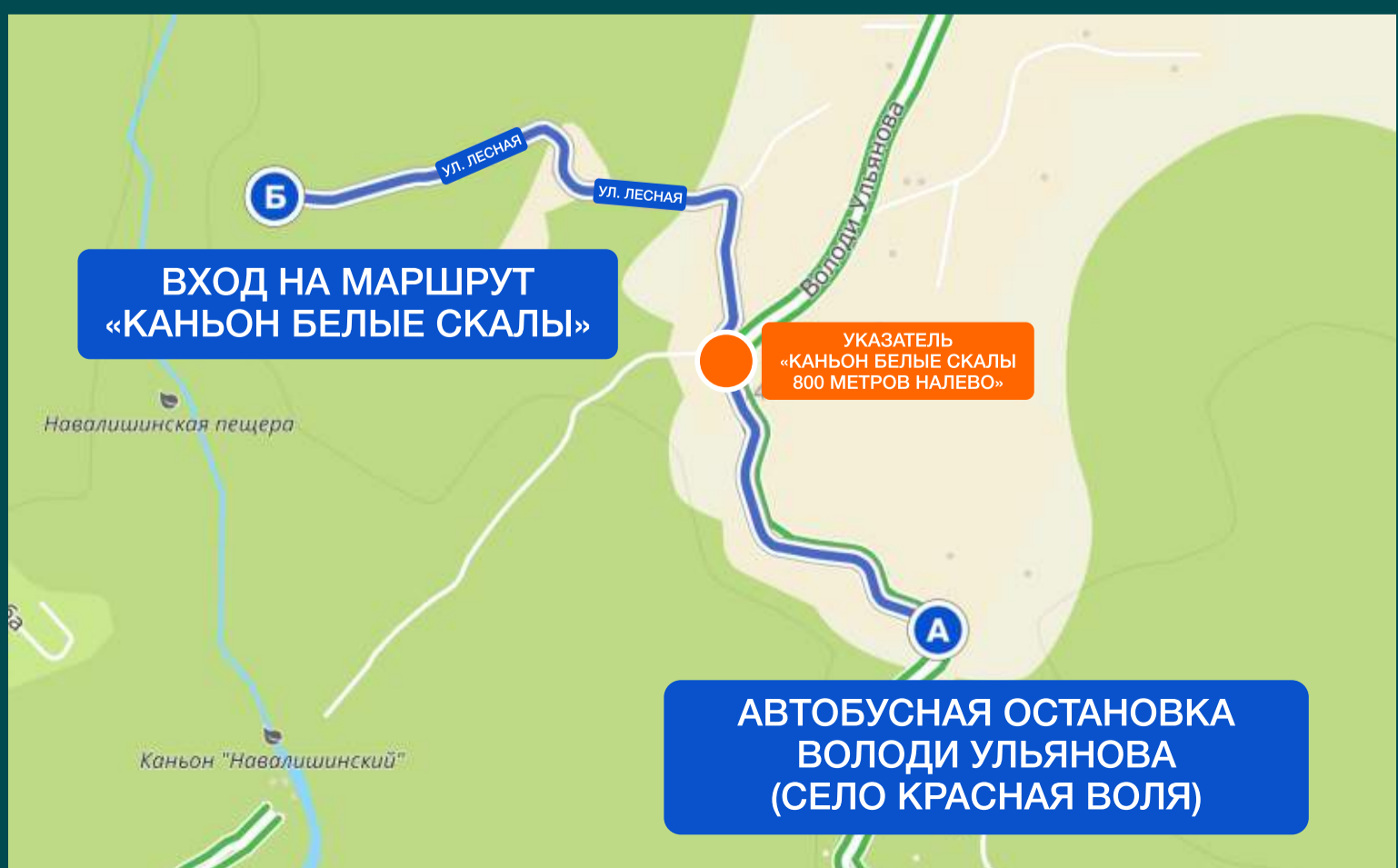
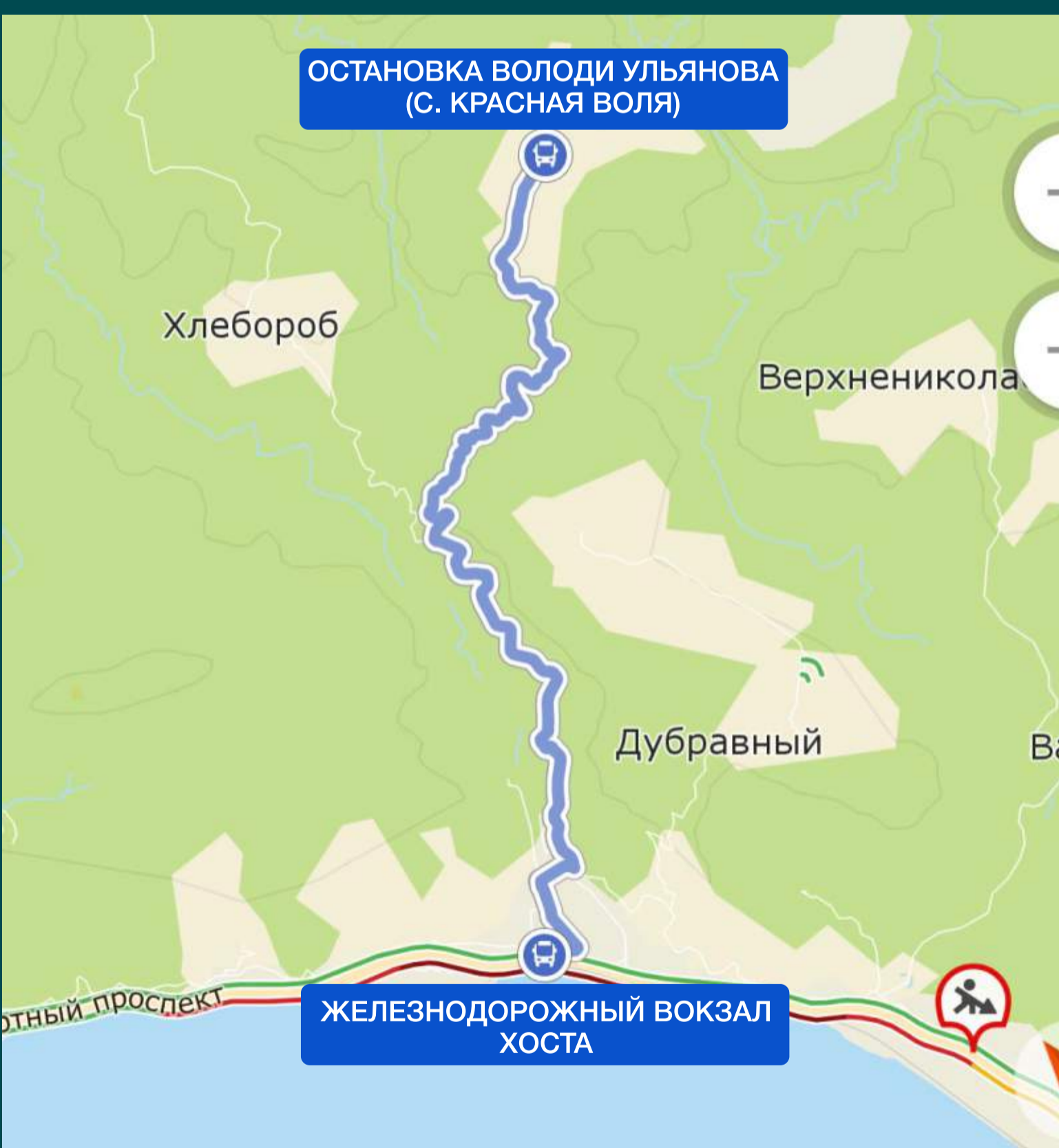
### ОБЩЕСТВЕННЫЙ ТРАНСПОРТ

ЕСЛИ ВЫ ХОТИТЕ ДОЕХАТЬ ДО ТУРИСТИЧЕСКОГО МАРШРУТА НА ОБЩЕСТВЕННОМ ТРАНСПОРТЕ:

- В ПЕРВУЮ ОЧЕРЕДЬ ВАМ НЕОБХОДИМО ДОБРАТЬСЯ ДО ЖЕЛЕЗНОДОРОЖНОЙ СТАНЦИИ «ХОСТА». ИЗ ЛЮБОГО РАЙОНА БОЛЬШОГО СОЧИ, ВЫ МОЖЕТЕ ДОБРАТЬСЯ ДО СТАНЦИИ НА ЭЛЕКТРИЧКЕ. РЕКОМЕНДУЕМ ПРЕДВАРИТЕЛЬНО ОЗНАКОМИТЬСЯ С РАСПИСАНИЕМ ПОЕЗДОВ.

- СЛЕДУЮЩИМ ШАГ: ВЫЙДЯ НА СТАНЦИИ «ХОСТА» ВАМ НЕОБХОДИМО СЕСТЬ НА АВТОБУС №128, И ДОЕХАТЬ ДО КОНЕЧНОЙ ОСТАНОВКИ «ВОЛОДИ УЛЬЯНОВА», В СЕЛЕ КРАСНАЯ ВОЛЯ.

- ВЫЙДЯ НА ОСТАНОВКЕ, ДАЛЕЕ РЕКОМЕНДУЕМ ДВИГАТЬСЯ СОГЛАСНО УКАЗАТЕЛЯМ. ОТ ОСТАНОВКИ ДО НАЧАЛА МАРШРУТА ОКОЛО КИЛОМЕТРА.





## НА АВТОМОБИЛЕ

### ЕСЛИ ВЫ РЕШИЛИ ДОЕХАТЬ ДО ТУРИСТИЧЕСКОГО МАРШРУТА НА АВТОМОБИЛЕ:

- ПРИ ПОЕЗДКЕ НА ТАКСИ, АДРЕС МЕСТА НАЗНАЧЕНИЯ : СЕЛО КРАСНАЯ ВОЛЯ, УЛ. ЛЕСНАЯ, 9Б. (ЭТО АДРЕС ВХОДА НА МАРШРУТ)

- ПРИ ПОЕЗДКЕ НА СОБСТВЕННОМ АВТОМОБИЛЕ ТАКЖЕ РЕКОМЕНДУЕМ ВНЕСТИ В НАВИГАТОР АДРЕС : СЕЛО КРАСНАЯ ВОЛЯ, УЛ. ЛЕСНАЯ, 9Б.

- ЕСЛИ ВЫ ЕДЕТЕ ИЗ ЦЕНТРА ГОРОДА СОЧИ, ТО РЕКОМЕНДУЕМ ВАМ ВЫЕХАТЬ НА КУРОРТНЫЙ ПРОСПЕКТ (ИЛИ ЖЕ НА ДУБЛЕР КУРОРТНОГО ПРОСПЕКТА)

- ПРОЕХАВ ОКОЛО 10 КИЛОМЕТРОВ, ПОВЕРНУТЬ НА УЛ. ШОССЕЙНАЯ

- ПОСЛЕ МОСТА, СВЕРНУТЬ НА УЛ. ГЛАЗУНОВА

- ПРОЕХАВ МИМО МУЗЕЯ ИСТОРИИ ХОСТИНСКОГО РАЙОНА, НЕ ПРОПУСТИТЕ РЕЗКИЙ ПОВОРОТ, ПРОДОЛЖАЙТЕ ДВИЖЕНИЕ ПО УЛ. ГЛАЗУНОВА.

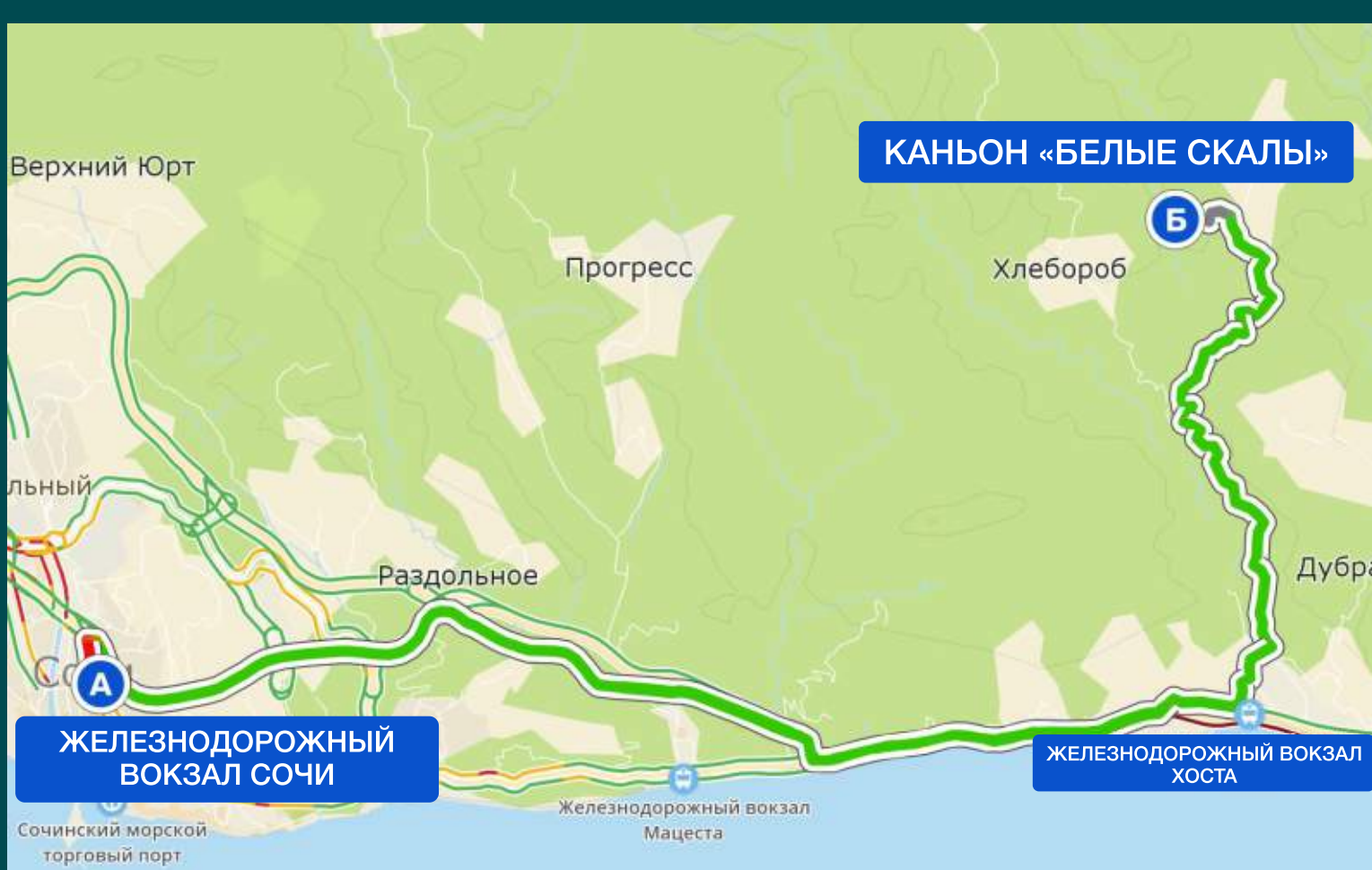
- В КОНЦЕ УЛИЦЫ НЕ ПРОПУСТИТЕ КРУТОЙ ПОВОРОТ НАЛЕВО - НА УЛ. ВОЛОДАРСКОГО.

- ПРОЕХАВ ПО ИЗВИЛИСТОЙ ДОРОГЕ БОЛЕЕ 4-Х КИЛОМЕТРОВ ПЛАВНО СВЕРНИТЕ НА УЛ. ВОЛОДИ УЛЬЯНОВА.

- ЧЕРЕЗ 600 МЕТРОВ ПЛАВНЫЙ ПОВОРОТ НАЛЕВО - НА УЛ. ЛЕСНАЯ.

- ВЫ УВИДИТЕ БОЛЬШОЙ УКАЗАТЕЛЬ «КАНЬОН БЕЛЫЕ СКАЛЫ 800 МЕТРОВ».

- ДАЛЕЕ ДВИГАЙТЕСЬ СОГЛАСНО УКАЗАТЕЛЯМ.



- ЕСЛИ ВЫ ЕДЕТЕ ИЗ ЦЕНТРА АДЛЕРСКОГО РАЙОНА СОЧИ, ТО РЕКОМЕНДУЕМ ВАМ ВЫЕХАТЬ НА УЛ. ЛЕНИНА.

- ПРОЕХАВ ОКОЛО 7 КИЛОМЕТРОВ, ДЕРЖИТЕСЬ ПРАВЕЕ НА УЛ. 50 ЛЕТ СССР

- ДАЛЕЕ ПЛАВНЫЙ ПОВОРОТ НАЛЕВО - НА УЛ. ГЛАЗУНОВА, МИМО МУЗЕЯ ИСТОРИИ ХОСТИНСКОГО РАЙОНА.

- В КОНЦЕ УЛИЦЫ НЕ ПРОПУСТИТЕ КРУТОЙ ПОВОРОТ НАЛЕВО - НА УЛ. ВОЛОДАРСКОГО.

- ПРОЕХАВ ПО ИЗВИЛИСТОЙ ДОРОГЕ БОЛЕЕ 4-Х КИЛОМЕТРОВ ПЛАВНО СВЕРНИТЕ НА УЛ. ВОЛОДИ УЛЬЯНОВА.

- ЧЕРЕЗ 600 МЕТРОВ ПЛАВНЫЙ ПОВОРОТ НАЛЕВО - НА УЛ. ЛЕСНАЯ.

- ВЫ УВИДИТЕ БОЛЬШОЙ УКАЗАТЕЛЬ «КАНЬОН БЕЛЫЕ СКАЛЫ 800 МЕТРОВ».

- ДАЛЕЕ ДВИГАЙТЕСЬ СОГЛАСНО УКАЗАТЕЛЯМ.

